RÉPUBLIQUE DE CÔTE D'IVOIRE
Union – Discipline – Travail

INSTITUT NATIONAL DE LA STATISTIQUE (INS-SODE)

RECENSEMENT GENERAL DE LA POPULATION ET DE L'HABITAT (RGPH) 2014

Répertoire des localités

Région du GONTOUGO

©INS, JUIN 2015

Table des matières

AVANT-PROPOS iii

PRÉSENTATION iv

DÉPARTEMENT DE BONDOUKOU 3

SOUS-PRÉFECTURE DE APPIMADOUM 6

SOUS-PRÉFECTURE DE BONDO 7

SOUS-PRÉFECTURE DE BONDOUKOU 8

SOUS-PRÉFECTURE DE GOUMÉRÉ 9

SOUS-PRÉFECTURE DE LAOUDI-BA 10

SOUS-PRÉFECTURE DE PINDA-BOROKO 11

SOUS-PRÉFECTURE DE SAPLI-SEPINGO 12

SOUS-PRÉFECTURE DE SOROBANGO 13

SOUS-PRÉFECTURE DE TABAGNE 14

SOUS-PRÉFECTURE DE TAGADI 15

SOUS-PRÉFECTURE DE TAOUDI 16

SOUS-PRÉFECTURE DE YEZIMALA 17

DÉPARTEMENT DE KOUN-FAO 18

SOUS-PRÉFECTURE DE BOAHIA 21

SOUS-PRÉFECTURE DE KOKOMIAN 22

SOUS-PRÉFECTURE DE KOUASSI-DATEKRO 23

SOUS-PRÉFECTURE DE KOUN-FAO 24

SOUS-PRÉFECTURE DE TANKESSÉ 25

SOUS-PRÉFECTURE DE TIENKOIKRO 26

DÉPARTEMENT DE SANDÉGUÉ 27

SOUS-PRÉFECTURE DE BANDAKANI-TOMORA 30

SOUS-PRÉFECTURE DE DIMANDOUGOU 31

SOUS-PRÉFECTURE DE SANDÉGUÉ 32

SOUS-PRÉFECTURE DE YOROBODI 33

DÉPARTEMENT DE TANDA 34

SOUS-PRÉFECTURE DE AMANVI 37
SOUS-PRÉFECTURE DE DIAMBA 38
SOUS-PRÉFECTURE DE TANDA 39
SOUS-PRÉFECTURE DE TCHEDIO 40
DÉPARTEMENT DE TRANSUA 41
SOUS-PRÉFECTURE DE ASSUÉFRY 44
SOUS-PRÉFECTURE DE KOUASSI-NIANGUINI 45
SOUS-PRÉFECTURE DE TRANSUA 46
ÉQUIPE TECHNIQUE DE RÉALISATION 47

AVANT-PROPOS

Le Recensement Général de la Population et de l'Habitat de 2014 est le quatrième du genre, après ceux de 1975, de 1988 et de 1998. Avec le décret n°86-389 du 4 juin 1986 portant institution et organisation du recensement décennal de la population et de l'habitat, le Gouvernement a arrêté le principe de réalisation d'un recensement tous les dix ans.

Ce quatrième recensement (troisième de la série décennale) était attendu pour 2008. Mais, il n'a pu être réalisé en raison d'un environnement socio-politique défavorable (crise militaro-politique déclenchée en septembre 2002).

La réalisation du RGPH 2014 a été autorisée par le décret n°2012-698 du 1er août 2012 portant institution et organisation du recensement général de la population et de l'habitat en Côte d'Ivoire. Ce décret a mis en place deux organes, à savoir : le Comité National du RGPH (organe de décision) et le Comité Technique du RGPH logé à l'Institut National de la Statistique (organe de conduite technique des opérations).

La mise en œuvre du RGPH 2014 est le fruit d'une coopération efficace entre le Gouvernement de Côte d'Ivoire et les Partenaires Techniques et Financiers, notamment les Agences spécialisées du Système des Nations Unies (UNFPA, UNICEF, PNUD), la Coopération Française et la Banque Mondiale.

A ces partenaires au développement, nous exprimons notre profonde gratitude pour leur soutien financier, matériel, logistique et technique, qui nous a permis de garantir le succès de l'opération.

Au plan national, le succès du dénombrement a été rendu possible grâce à la collaboration étroite des autorités préfectorales, sous-préfectorales, municipales, religieuses et traditionnelles qui n'ont ménagé aucun effort pour mobiliser les populations. A toutes ces autorités et à la population, nous adressons nos vifs remerciements.

Au Gouvernement de Côte d'Ivoire, nous exprimons notre vive reconnaissance pour sa mobilisation et la mise à disposition de façon exceptionnelle les moyens nécessaires à l'exécution satisfaisante de cette opération.

Nous remercions également tout le personnel ayant participé à ce recensement, et plus particulièrement les agents de terrain et leurs encadreurs pour leur sens de sacrifice.

Le présent document intitulé "**Répertoire des localités**", fournit les résultats sur les effectifs par sexe de la population recensée par localité.

LE DIRECTEUR GÉNÉRAL DE L'INS

PRÉSENTATION

La réalisation du RGPH 2014 avait pour objectif général de contribuer à l'amélioration de la connaissance des caractéristiques démographiques et socio-économiques de la population vivant en Côte d'Ivoire, en vue d'une meilleure prise en compte des questions de population dans l'élaboration, le suivi et l'évaluation des politiques, plans et programmes de développement économique, social et culturel.

Pour son exécution, le RGPH 2014 a suivi la méthodologie classique de l'organisation d'un recensement. Elle a consisté en la réalisation d'activités préparatoires, d'un recensement pilote, d'une cartographie censitaire, d'un dénombrement proprement dit, d'une enquête post-censitaire de couverture, des traitements informatiques des données, des analyses des données et d'une publication, d'une diffusion et d'un archivage des résultats.

Le dénombrement de la population a été exécuté, du 15 avril au 14 juin 2014, de façon simultanée, sur l'ensemble du territoire national découpé en 23 104 zones de dénombrement (ZD) réparties en 23 zones de coordination. Les travaux de terrain ont mobilisé environ 30 000 personnes dont 23104 agents recenseurs.

Ce 4e recensement a introduit une innovation technologique majeure, par l'utilisation des Smartphones/PDA (mini-ordinateurs de poche) dans le cadre d'une collecte assistée par ordinateur (CAO).

Comme pour les précédents recensements, la population prise en compte est la population résidente (population de droit) constituée par les résidents présents et les résidents absents, à l'exclusion des visiteurs.

En attendant de disposer des résultats des analyses thématiques, le Secrétariat Technique Permanent a élaboré ce Répertoire des localités pour chacune des 31 régions administratives et les deux districts autonomes :

1) **District Autonome d'ABIDJAN ;**
2) **District Autonome de YAMOUSSOUKRO ;**
3) **Région de SAN-PEDRO ;**
4) **Région de la NAWA ;**
5) **Région du GBOKLÈ ;**
6) **Région de l'INDÉNIÉ-DJUABLIN ;**
7) **Région du SUD-COMOÉ ;**
8) **Région du KABADOUGOU ;**
9) **Région du FOLON ;**
10) **Région du GOH ;**
11) **Région du LOH-DJIBOUA ;**
12) **Région du BÉLIER ;**
13) **Région de l'IFFOU ;**
14) **Région du N'ZI ;**
15) **Région du MORONOU ;**
16) **Région des GRANDS-PONTS ;**

17) **Région de l'AGNÉBY-TIASSA ;**
18) **Région de LA MÉ ;**
19) **Région du TONKPI ;**
20) **Région du CAVALLY ;**
21) **Région du GUÉMON ;**
22) **Région du HAUT-SASSANDRA ;**
23) **Région de la MARAHOUÉ ;**
24) **Région du PORO ;**
25) **Région du TCHOLOGO ;**
26) **Région de la BAGOUÈ ;**
27) **Région du GBÈKÈ ;**
28) **Région du HAMBOL ;**
29) **Région du WORODOUGOU ;**
30) **Région du BÉRÉ ;**
31) **Région du BAFING ;**
32) **Région du GONTOUGO ;**
33) **Région du BOUNKANI.**

Les informations contenues dans ce répertoire portent sur les effectifs de chaque localité répartis par sexe et agrégés ensuite par sous-préfecture, par département et par région.

Tout en espérant que le contenu de ce document répondra au mieux aux préoccupations des utilisateurs, le Secrétariat Technique Permanent du recensement voudrait les informer de possibles omissions malgré toutes les vérifications effectuées en rapport avec les autorités administratives. Il reste ainsi ouvert à tous les commentaires relatifs au présent répertoire en vue de son amélioration.

LE SECRÉTARIAT TECHNIQUE PERMANENT

REPUBLIQUE DE COTE D'IVOIRE

DEPARTEMENTS DE LA REGION DU GONTOUGO

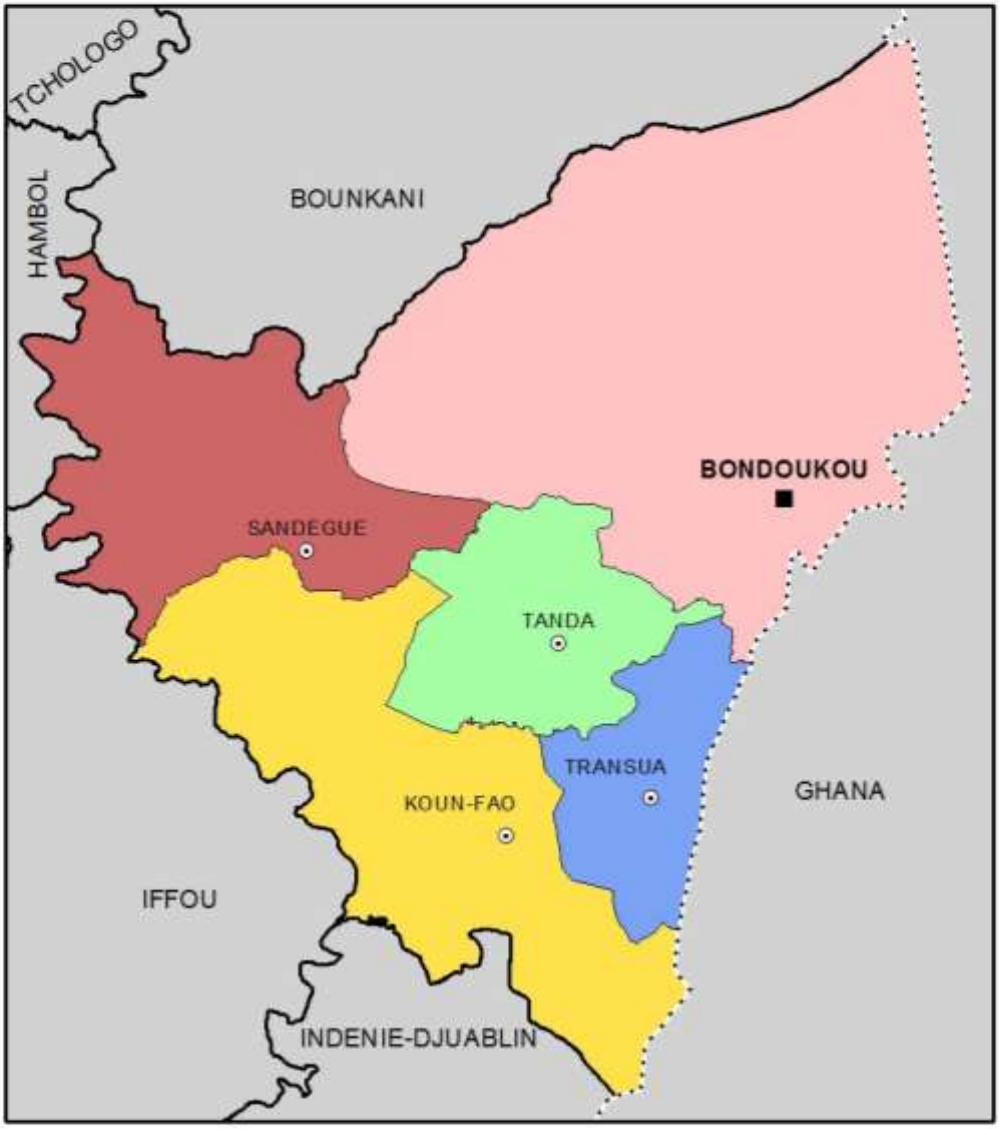

Limite d'Etat

Limite de Région

Limite de Département

Chef-Lieu de Région

Chef-Lieu de Département

0 20 40 Km

CODE 08 : RÉGION DE GONTOUGO

DÉPARTEMENT	POPULATION RÉSIDENTE			
	ENSEMBLE LOCALITÉ			RAPPORT DE MASCULINITÉ
	HOMMES	FEMMES	TOTAL	
ENSEMBLE RÉGION	**337 191**	**329 994**	**667 185**	**102,2**
BONDOUKOU	169 168	164 539	333 707	102,8
KOUN-FAO	59 148	57 082	116 230	103,6
SANDÉGUE	28 633	27 582	56 215	103,8
TANDA	37 877	39 678	77 555	95,5
TRANSUA	42 365	41 113	83 478	103,0

DÉPARTEMENT DE BONDOUKOU

REGION DU GONTOUGO

SOUS-PREFECTURES

DU DEPARTEMENT DE BONDOUKOU

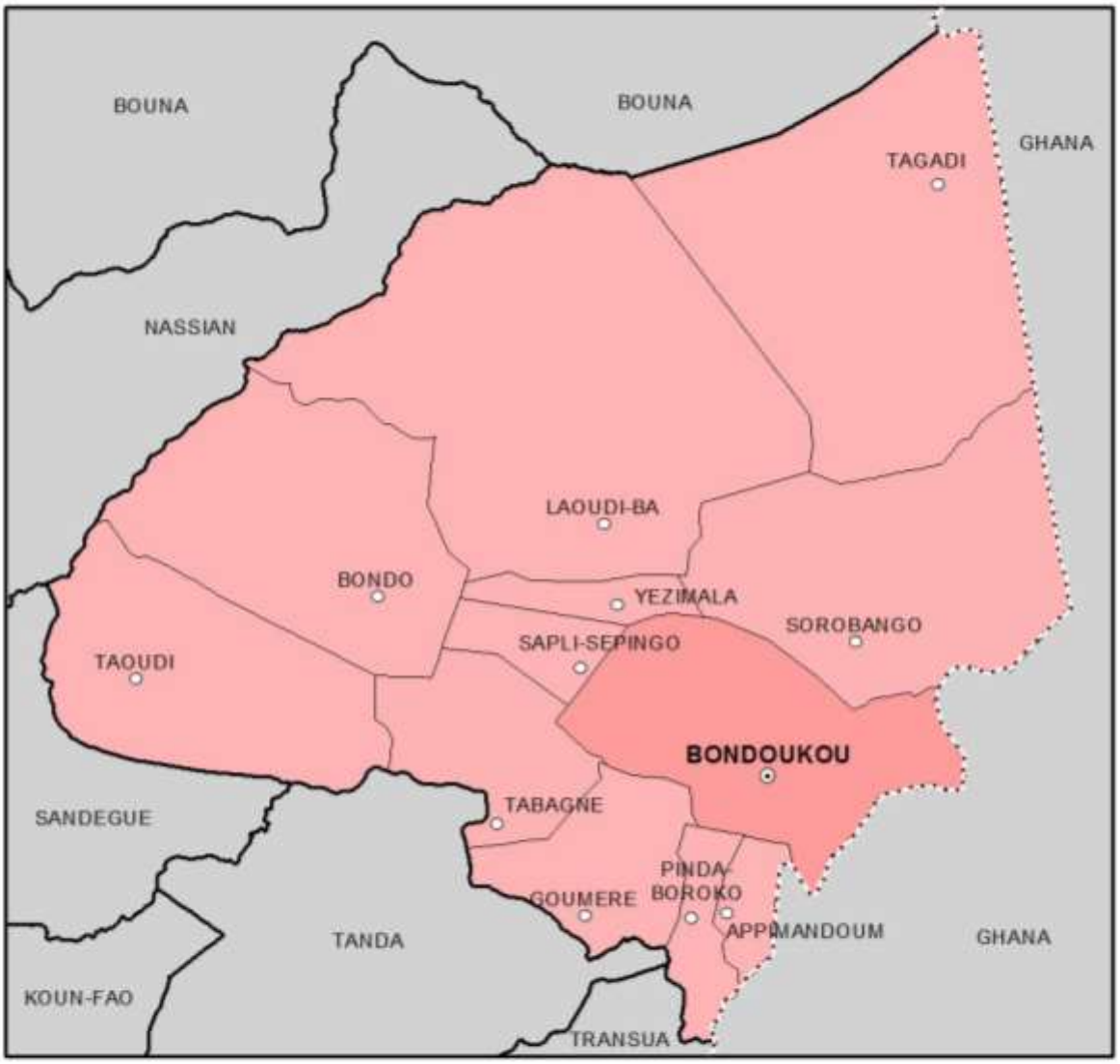

Chef-Lieu de Département — Limite de Département

Chef-Lieu de Sous-préfecture — Limite de Sous-préfecture

0 10 20 Kilomètres

CODE 010 : DÉPARTEMENT DE BONDOUKOU

SOUS-PRÉFECTURE	POPULATION RÉSIDENTE			
	ENSEMBLE LOCALITÉ			RAPPORT DE MASCULINITÉ
	HOMMES	FEMMES	TOTAL	
ENSEMBLE DÉPARTEMENT	**196 168**	**164 539**	**333 707**	**102,2**
APPIMADOUM	3 314	3 486	6 800	95,1
BONDO	9 821	10 111	19 932	97,1
BONDOUKOU	61 157	56 296	117 453	108,6
GOUMERE	7 828	8 078	15 906	96,9
LAOUDI-BA	29 282	27 600	56 882	106,1
PINDA-BOROKO	2 394	2 618	5 012	91,4
SAPLI-SEPINGO	3 823	4 381	8 204	87,3
SOROBANGO	13 947	13 797	27 744	101,1
TABAGNE	8 175	8 795	16 970	93,0
TAGADI	18 205	16 235	34 440	112,1
TAOUDI	8 458	10 110	18 568	83,7
YEZIMALA	2 764	3 032	5 796	91,2

SOUS-PRÉFECTURE DE APPIMADOUM

CODE 01001 : SOUS-PRÉFECTURE D'APPIMADOUM

LOCALITÉ	POPULATION RÉSIDENTE			
	ENSEMBLE LOCALITÉ			RAPPORT DE MASCULINITÉ
	HOMMES	FEMMES	TOTAL	
ENSEMBLE SOUS-PRÉFECTURE	**3 314**	**3 486**	**6 800**	**95,5**
SECTEUR COMMUNAL	**-**	**-**	**-**	**-**
SECTEUR NON COMMUNAL	**3 314**	**3 486**	**6 800**	**95,5**
APPIMANDOUM	937	1045	1 982	89,7
BOHI	420	450	870	93,3
KIKIWÉRÉ	229	258	487	88,8
KINKUA	419	471	890	89,0
KRÉBIO-ADOUMKROM	376	402	778	93,6
KRÉBIO-DOMIAMBRA	329	193	522	170,5
KRÉBIO-KESSIÉ	247	305	552	81,0
MANANZO	102	87	189	117,1
ZANZAN 1	151	151	302	100,0
ZANZAN 2	104	124	228	83,9

SOUS-PRÉFECTURE DE BONDO

CODE 01003 : SOUS-PRÉFECTURE DE BONDO

LOCALITÉ	POPULATION RÉSIDENTE			
	ENSEMBLE LOCALITÉ			RAPPORT DE MASCULINITÉ
	HOMMES	FEMMES	TOTAL	
ENSEMBLE SOUS-PRÉFECTURE	**9 821**	**10 111**	**19 932**	**97,1**
SECTEUR COMMUNAL	**-**	**-**	**-**	**-**
SECTEUR NON COMMUNAL	**9 821**	**10 111**	**19 932**	**97,1**
BANTI	336	368	704	91,2
BILIKÉHI	405	421	826	96,2
BINIMÉRÉ	109	75	184	145,3
BIRAOUDI	602	678	1 280	88,8
BONDO	2 330	2 344	4 674	99,4
DÉBA	797	900	1 697	88,6
DONVAGNE	1 101	1 144	2 245	96,2
GORONGUI	434	475	909	91,2
GOTIA	56	60	116	93,3
HANGOTI	129	130	259	99,2
HOUMAKPIN	399	412	811	96,7
KPANAN	1 685	1 648	3 333	102,2
KPANAYO	304	319	623	95,3
LÉDI	473	546	1 019	86,6
NÉGUÉRÉ-NAGARÉ	398	339	737	117,4
ZOLONGO	265	250	515	105,9

SOUS-PRÉFECTURE DE BONDOUKOU

CODE 01004 : SOUS-PRÉFECTURE DE BONDOUKOU

LOCALITÉ	POPULATION RÉSIDENTE			
	ENSEMBLE LOCALITÉ			RAPPORT DE MASCULINITÉ
	HOMMES	FEMMES	TOTAL	
ENSEMBLE SOUS-PRÉFECTURE	**61 157**	**56 296**	**117 453**	**108,6**
SECTEUR COMMUNAL	**52 981**	**47 688**	**100 669**	**111,1**
BONDOUKOU	47209	41574	88 783	113,6
GOLI	234	200	434	117,0
MOTIAMO	839	940	1 779	89,3
OUÉLÉKÉI	557	617	1 174	90,3
SANGUÉI	304	262	566	116,0
SOKO	3209	3292	6 501	97,5
SONGORI	629	803	1 432	78,3
SECTEUR NON COMMUNAL	**8 176**	**8 608**	**16 784**	**95,0**
ABÉMA	255	311	566	82,0
ASSOUANGUI	129	142	271	90,8
BODEM	70	86	156	81,4
BOROMBA	1502	1568	3 070	95,4
GANHIMI	501	254	755	197,2
GBAGNAGASSIÉ	149	172	321	86,6
GBAKI	122	149	271	81,9
GBOKORÉ-PINANGO	160	176	336	90,9
GUIMINI	156	191	347	81,6
KIENDI-BA	622	815	1 437	76,4
KOUASSI-N'DAWA	723	931	1 654	77,7
NAGABARÉ-GBOKO	234	271	505	86,3
POUGOUVAGNE	262	239	501	109,6
SABI	202	261	463	77,7
SAMA	69	82	151	84,1
SÉRÉOUDÉ	1212	1249	2 461	97,0
SIMILIBI	273	298	571	91,6
SIPA	358	381	739	93,8
SOGOBO	311	311	622	100,0
TÉMOGOSSIÉ	420	440	860	95,5
TISSIÉ	446	281	727	158,7

SOUS-PRÉFECTURE DE GOUMÉRÉ

CODE 01005 : SOUS-PRÉFECTURE DE GOUMÉRÉ

LOCALITÉ	POPULATION RÉSIDENTE			
	ENSEMBLE LOCALITÉ			RAPPORT DE MASCULINITÉ
	HOMMES	FEMMES	TOTAL	
ENSEMBLE SOUS-PRÉFECTURE	**7 828**	**8 078**	**15 906**	**96,6**
SECTEUR COMMUNAL	**-**	**-**	**-**	**-**
SECTEUR NON COMMUNAL	**7 828**	**8 078**	**15 906**	**96,6**
AFFOUAVAME	230	241	471	95,4
ASSIMA	80	89	169	89,9
ATTRAM	241	261	502	92,3
BATÉAN	51	73	124	69,9
BIDIO-LOKOHUI	240	249	489	96,4
BOUADAM	86	60	146	143,3
BOUATIA	98	104	202	94,2
BOUDY	262	261	523	100,4
DAKOUA	96	87	183	110,3
DJOM	300	305	605	98,4
GBOKO-BIDIGO	78	87	165	89,7
GOUMÉRÉ	2 582	2 647	5 229	97,5
HÉRÉBO	775	892	1 667	86,9
KARAKO	484	617	1 101	78,4
KOBOKO	677	535	1 212	126,5
KOFFIÉKRO	77	95	172	81,1
KOUFFOUO	217	207	424	104,8
MALAGA-LOLOHUI	210	202	412	104,0
MANTOUKOUA	182	198	380	91,9
MERE	278	289	567	96,2
NAGNONGO	97	90	187	107,8
NAKOUA	83	84	167	98,8
SIAGO	404	405	809	99,8

SOUS-PRÉFECTURE DE LAOUDI-BA

CODE 01006 : SOUS-PRÉFECTURE DE LAOUDI-BA

LOCALITÉ	POPULATION RÉSIDENTE			
	ENSEMBLE LOCALITÉ			RAPPORT DE MASCULINITÉ
	HOMMES	FEMMES	TOTAL	
ENSEMBLE SOUS-PRÉFECTURE	**29 282**	**27 600**	**56 882**	**106,1**
SECTEUR COMMUNAL	**-**	**-**	**-**	**-**
SECTEUR NON COMMUNAL	**29 282**	**27 600**	**56 882**	**106,1**
BRACODI	494	406	900	121,8
BROGODON	614	684	1 298	89,7
DARIKOUSSOU	134	162	296	82,7
DJIMPRÉDOUO	1 567	1 133	2 700	138,3
FAKALA	129	104	233	124,0
FLAKIÈDOUGOU	6 248	5 952	12 200	105,0
GBAGBAO	115	103	218	111,7
GBANAN	604	457	1 061	132,2
GBANHUI	1 188	1 284	2 472	92,6
GNANGOMAMI	380	533	913	71,3
GOHONDO	844	940	1 784	89,8
KOHUI	318	416	734	76,4
LAOUDI-BA	4 431	4 194	8 625	105,6
LAOUDI-GAN	666	797	1 463	83,6
NAO	82	96	178	85,4
PÉTÈYE	636	743	1 379	85,7
SALÈYE	312	299	611	104,3
SANGUÉTA	669	539	1 208	124,1
SIANLI	146	139	285	105,0
TCHÉFRODOUO	5 615	4 450	10 065	126,2
TIÉMOKODOUGOU	607	468	1 075	129,7
TOROSSANGUÉHI	1 124	1 316	2 440	85,4
YAYÉGO	383	461	844	83,0
YÉRÉKAYÉ-OUALOGO	1 704	1 605	3 309	106,2
ZADÉI	272	319	591	85,3

SOUS-PRÉFECTURE DE PINDA-BOROKO

CODE 01002 : SOUS-PRÉFECTURE DE PINDA-BOROKO

LOCALITÉ	POPULATION RÉSIDENTE			
	ENSEMBLE LOCALITÉ			RAPPORT DE MASCULINITÉ
	HOMMES	FEMMES	TOTAL	
ENSEMBLE SOUS-PRÉFECTURE	**2 394**	**2 618**	**5 012**	**91,4**
SECTEUR COMMUNAL	**-**	**-**	**-**	**-**
SECTEUR NON COMMUNAL	**2 394**	**2 618**	**5 012**	**91,4**
DOUMASSI	300	296	596	101,4
DUA-KOUAMÉ	339	341	680	99,4
KANASSÉ	243	321	564	75,7
MÉTY	251	280	531	89,6
PINDA-BOROKO	1 188	1 308	2 496	90,8
SÉCRÉBANGO	73	72	145	101,4

SOUS-PRÉFECTURE DE SAPLI-SEPINGO

CODE 01007 : SOUS-PRÉFECTURE DE SAPLI-SEPINGO

LOCALITÉ	POPULATION RÉSIDENTE			
	ENSEMBLE LOCALITÉ			RAPPORT DE MASCULINITÉ
	HOMMES	FEMMES	TOTAL	
ENSEMBLE SOUS-PRÉFECTURE	**3 823**	**4 381**	**8 204**	**87,3**
SECTEUR COMMUNAL	**-**	**-**	**-**	**-**
SECTEUR NON COMMUNAL	**3 823**	**4 381**	**8 204**	**87,3**
BOKONI	71	62	133	114,5
DAGBOLOYO	169	160	329	105,6
DJOBRI	180	210	390	85,7
GBRÉDA	320	348	668	92,0
SAPLI-SÉPLINGO	2 897	3 401	6 298	85,2
SAVAGNE	186	200	386	93,0

SOUS-PRÉFECTURE DE SOROBANGO

CODE 01008 : SOUS-PRÉFECTURE DE SOROBANGO

LOCALITÉ	POPULATION RÉSIDENTE			
	ENSEMBLE LOCALITÉ			RAPPORT DE MASCULINITÉ
	HOMMES	FEMMES	TOTAL	
ENSEMBLE SOUS-PRÉFECTURE	**13 947**	**13 797**	**27 744**	**101,1**
SECTEUR COMMUNAL	**-**	**-**	**-**	**-**
SECTEUR NON COMMUNAL	**13 947**	**13 797**	**27 744**	**101,1**
BOROKPONKO	1532	1416	2 948	108,2
BOZANGUI	417	490	907	85,1
DANGUIRA	188	191	379	98,9
DÉBANGO	947	1007	1 954	94,1
KANGUÉLÉ	1 617	1 770	3 387	91,4
KIENDI-HUISSÉRÉ	158	194	352	81,3
KIENDI-WOLÉOGO	548	618	1 166	88,7
KOUAFO-AKIDOM	602	553	1 155	108,8
MANTOUKOUA	197	258	455	76,3
NAFAMBÉNI	285	314	599	90,8
OUOLOBIDI	322	387	709	83,2
PÉLÉGODI	760	673	1 433	112,9
SANGUIÉBO	258	227	485	113,7
SIANHODI	232	198	430	117,2
SIÉKOUAYE	405	223	628	181,6
SOGOLA	336	363	699	92,6
SOROBANGO	1 623	1 795	3 418	90,4
TAMBI	2 777	2 429	5 206	114,3
WAWÈ	190	166	356	114,5
ZAGALA	552	526	1 078	105,1

SOUS-PRÉFECTURE DE TABAGNE

CODE 01009 : SOUS-PRÉFECTURE DE TABAGNE

LOCALITÉ	POPULATION RÉSIDENTE			
	ENSEMBLE LOCALITÉ			RAPPORT DE MASCULINITÉ
	HOMMES	FEMMES	TOTAL	
ENSEMBLE SOUS-PRÉFECTURE	**8 157**	**8 795**	**16 970**	**92,9**
SECTEUR COMMUNAL	**-**	**-**	**-**	**-**
SECTEUR NON COMMUNAL	**8 157**	**8 795**	**16 970**	**92,9**
AMODI	470	562	1 032	83,7
AMOITINI	431	561	992	76,7
BINI-KOBENAN	43	50	93	86,0
DAMÉ	184	231	415	79,7
DÉDI	67	54	121	124,1
DINGBI	538	558	1 096	96,4
GBANÉ	246	237	483	103,8
GNOMANGON	116	94	210	123,4
IGUÉLA-PINANGO	270	325	595	83,1
KALOM	363	449	812	80,8
KOTIO	165	151	316	109,3
KOUAFO-AHINIFIÉ	174	190	364	91,6
KOUASSI-KOUMAN	256	367	623	69,5
MAGAM	403	419	822	96,4
SAPIA	892	915	1 807	97,6
TABAGNE	2443	2507	4 950	97,4
WAKIALA	432	440	872	98,2
YAOKOKOROKO	338	335	673	100,9
ZÉRÉ	343	351	694	98,0

SOUS-PRÉFECTURE DE TAGADI

CODE 01010 : SOUS-PRÉFECTURE DE TAGADI

LOCALITÉ	POPULATION RÉSIDENTE			
	ENSEMBLE LOCALITÉ			RAPPORT DE MASCULINITÉ
	HOMMES	FEMMES	TOTAL	
ENSEMBLE SOUS-PRÉFECTURE	**18 205**	**16 235**	**34 440**	**112,1**
SECTEUR COMMUNAL	**-**	**-**	**-**	**-**
SECTEUR NON COMMUNAL	**18 205**	**16 235**	**34 440**	**112,1**
BANDOLÉ	1964	1950	3 914	100,7
KAMALA	4363	3940	8 303	110,7
KOHODIO	1223	1025	2 248	119,3
MARAHUI	6075	5363	11 438	113,3
POUKOUBÈ	1060	1049	2 109	101,0
SANGABILI	535	512	1 047	104,5
TAGADI	2985	2396	5 381	124,6

SOUS-PRÉFECTURE DE TAOUDI

CODE 01011 : SOUS-PRÉFECTURE DE TAOUDI

LOCALITÉ	POPULATION RÉSIDENTE			
	ENSEMBLE LOCALITÉ			RAPPORT DE MASCULINITÉ
	HOMMES	FEMMES	TOTAL	
ENSEMBLE SOUS-PRÉFECTURE	**8 448**	**10 120**	**18 568**	**83,5**
SECTEUR COMMUNAL	**-**	**-**	**-**	**-**
SECTEUR NON COMMUNAL	**8 448**	**10 120**	**18 568**	**83,5**
DINAOUDI	1 071	1 575	2 646	68,0
KÉMÉDI	475	666	1 141	71,3
KIRAMISSÉ	1 737	2 183	3 920	79,6
LANDAYE	631	610	1 241	103,5
LÉNANGARÉ	266	353	619	75,3
MARAHUI-AHINIFIÉ	474	540	1 014	87,8
NAGABARÉ-ZELMA	445	458	903	97,2
SADIAHUI	340	340	680	100,0
SAKPATROU	121	134	255	90,9
TAOUDI	2 107	2 191	4 298	96,2
YÉRÉKAYÉ-KOKO	290	372	662	78,0
ZÉPO	500	689	1 189	72,6

SOUS-PRÉFECTURE DE YEZIMALA

CODE 01012 : SOUS-PRÉFECTURE DE YEZIMALA

LOCALITÉ	POPULATION RÉSIDENTE			
	ENSEMBLE LOCALITÉ			RAPPORT DE MASCULINITÉ
	HOMMES	FEMMES	TOTAL	
ENSEMBLE SOUS-PRÉFECTURE	**2 764**	**3 032**	**5 796**	**91,2**
SECTEUR COMMUNAL	**-**	**-**	**-**	**-**
SECTEUR NON COMMUNAL	**2 764**	**3 032**	**5 796**	**91,2**
AMPOUNOU	193	233	426	82,8
GANKRO	631	733	1 364	86,1
KOGORA	142	151	293	94,0
SANANGA	169	152	321	111,2
SAVAGNÉRÉ	68	87	155	78,2
WANGALÉ	244	305	549	80,0
YÉZIMALA	1317	1371	2 688	96,1

DÉPARTEMENT DE KOUN-FAO

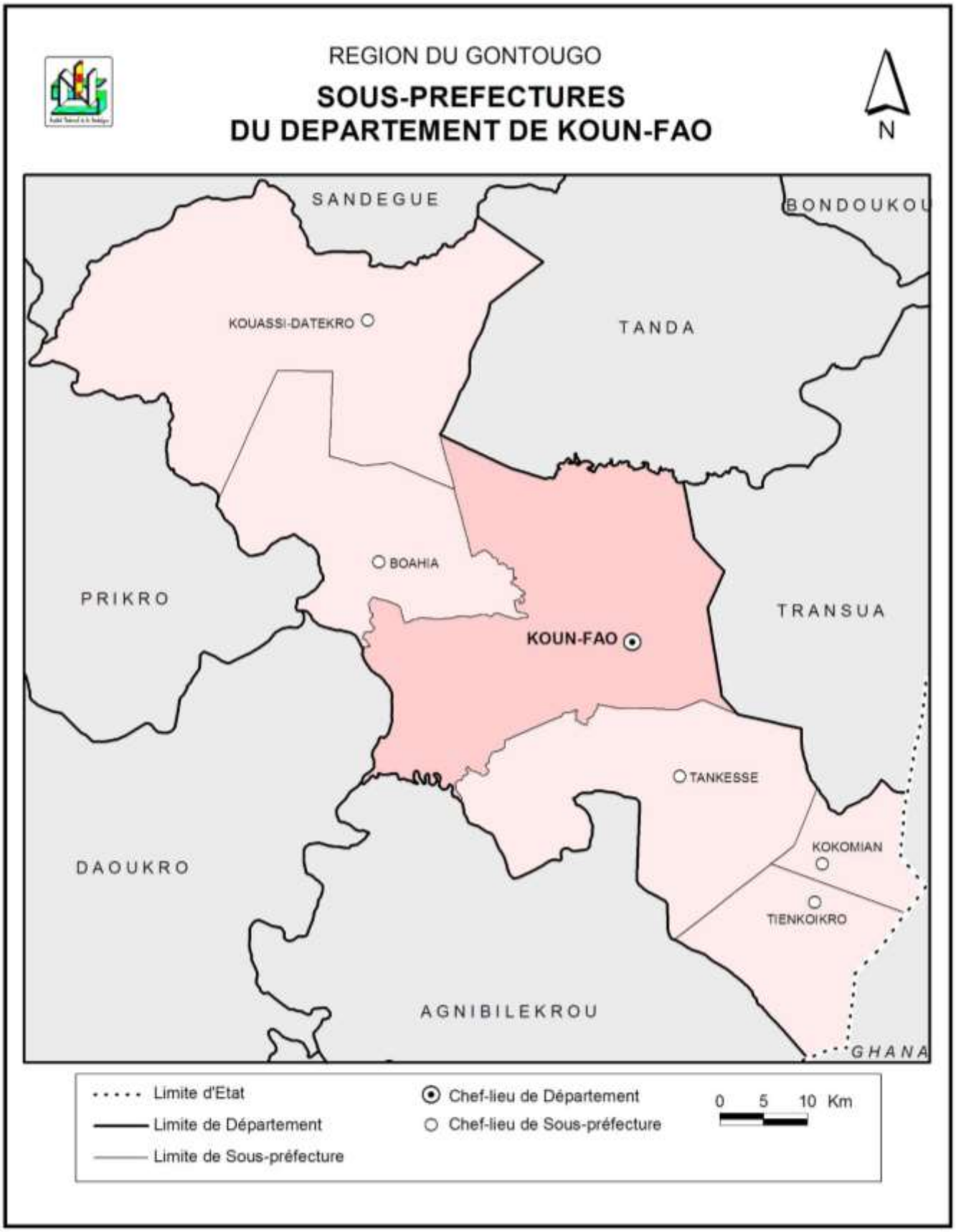
REGION DU GONTOUGO
SOUS-PREFECTURES
DU DEPARTEMENT DE KOUN-FAO
N
SANDEGUE
BONDOUKOU
KOUASSI-DATEKRO
TANDA
BOAHIA
PRIKRO
TRANSUA
KOUN-FAO
TANKESSE
KOKOMIAN
DAOUKRO
TIENKOIKRO
AGNIBILEKROU
GHANA
Limite d'Etat
Limite de Département
Limite de Sous-préfecture
Chef-lieu de Département
Chef-lieu de Sous-préfecture
0 5 10 Km

CODE 070 : DÉPARTEMENT DE KOUN-FAO

SOUS-PRÉFECTURE	POPULATION RÉSIDENTE			
	ENSEMBLE LOCALITÉ			RAPPORT DE MASCULINITÉ
	HOMMES	FEMMES	TOTAL	
ENSEMBLE DÉPARTEMENT	**59 148**	**57 082**	**116 230**	**103,6**
BOAHIA	4 602	4 580	9 182	100,5
KOKOMIAN	5 213	5 225	10 438	99,8
KOUASSI-DATEKRO	12 637	13 196	25 833	95,8
KOUN-FAO	16 352	15 630	31 982	104,6
TANKESSE	13 256	12 122	25 378	109,3
TIENKOIKRO	7 088	6 329	13 417	112,0

SOUS-PRÉFECTURE DE BOAHIA

CODE 07001 : SOUS-PRÉFECTURE DE BOAHIA

LOCALITÉ	POPULATION RÉSIDENTE			
	ENSEMBLE LOCALITÉ			RAPPORT DE MASCULINITÉ
	HOMMES	FEMMES	TOTAL	
ENSEMBLE SOUS-PRÉFECTURE	**4 602**	**4 580**	**9 182**	**100,5**
SECTEUR COMMUNAL	**-**	**-**	**-**	**-**
SECTEUR NON COMMUNAL	**4 602**	**4 580**	**9 182**	**100,5**
ABOKOSSO	303	296	599	102,4
BOAHIA	1967	2001	3 968	98,3
DABOKITIRA	318	309	627	102,9
DABOYAOKRO	261	272	533	96,0
DOUMOROSSI	547	550	1 097	99,5
KODJINAN	280	248	528	112,9
MORSANKRO	333	324	657	102,8
N'DAKRO	259	258	517	100,4
YAOBILÉKRO	334	322	656	103,7

SOUS-PRÉFECTURE DE KOKOMIAN

CODE 07002 : SOUS-PRÉFECTURE DE KOKOMIAN

LOCALITÉ	POPULATION RÉSIDENTE			
	ENSEMBLE LOCALITÉ			RAPPORT DE MASCULINITÉ
	HOMMES	FEMMES	TOTAL	
ENSEMBLE SOUS-PRÉFECTURE	**5 213**	**5 225**	**10 438**	**99,8**
SECTEUR COMMUNAL	**-**	**-**	**-**	**-**
SECTEUR NON COMMUNAL	**5 213**	**5 225**	**10 438**	**99,8**
BOSSIGNAMIENKRO	523	534	1 057	97,8
IFO	423	435	858	97,2
KOFFI-BADOUKRO	1428	1463	2 891	97,6
KOKOMIAN	1092	1103	2 195	99,0
PETIT-ABENGOUROU	502	462	964	108,7
SOGOYAOKRO	402	467	869	85,9
TAKIKRO	769	669	1 438	114,9
WARÈKRO	75	91	166	82,4

SOUS-PRÉFECTURE DE KOUASSI-DATEKRO

CODE 07003 : SOUS-PRÉFECTURE DE KOUASSI-DATEKRO

LOCALITÉ	POPULATION RÉSIDENTE			
	ENSEMBLE LOCALITÉ			RAPPORT DE MASCULINITÉ
	HOMMES	FEMMES	TOTAL	
ENSEMBLE SOUS-PRÉFECTURE	**12 637**	**13 196**	**25 833**	**95,8**
SECTEUR COMMUNAL	**5 698**	**5 800**	**11 498**	**98,2**
AFFÉRY	220	222	442	99,1
KOUASSI-DATEKRO	3 111	3 034	6 145	102,6
OUROUTARA	822	851	1 673	96,6
SÉNANDÉ	549	596	1 145	92,1
YAKASSÉ-BINI	996	1097	2 093	90,8
SECTEUR NON COMMUNAL	**6 939**	**7 396**	**14 335**	**93,8**
ABONGUI-MOROKRO	297	352	649	84,4
ABONGUI-TIÉKONIYAOKRO	361	377	738	95,8
AMAPO KOUASSIKRO	263	284	547	92,6
COMOÉKRO	545	598	1 143	91,1
DJORO-DJORO	489	521	1 010	93,7
ESSIANTOUA	214	239	453	89,5
GUINANKRO	214	236	450	90,7
KODOMAN-BOVOUANSO	85	59	144	144,1
KOFFIKOKORÈKRO	63	52	115	121,2
KOKOYAKRO	236	238	474	99,2
KOMAMBO	490	533	1 023	91,8
KOTRONOU	386	388	774	99,4
KOUADJAKRO	274	333	607	82,3
KOUAKRO-BOVOUANSO	380	317	697	119,9
KOUASSIBILÉKRO	209	225	434	92,9
MISSOUMIHIAN 1	639	743	1 382	86,0
MISSOUMIHIAN 2	332	330	662	100,6
NAMBO-DONGBO	590	633	1 223	93,3
TIÉFOUMBOURA	280	278	558	100,7
YAOKRO	232	257	489	90,3
YAOTROKRO	361	402	763	89,8

SOUS-PRÉFECTURE DE KOUN-FAO

CODE 07004 : SOUS-PRÉFECTURE DE KOUN-FAO

LOCALITÉ	POPULATION RÉSIDENTE			
	ENSEMBLE LOCALITÉ			RAPPORT DE MASCULINITÉ
	HOMMES	FEMMES	TOTAL	
ENSEMBLE SOUS-PRÉFECTURE	**16 352**	**15 630**	**31 982**	**104,6**
SECTEUR COMMUNAL	**7 104**	**6 605**	**13 709**	**107,5**
DODOASSUÉ	144	166	310	86,7
KORIA	1194	1125	2 319	106,1
KOUAKOUKRAKRO	883	710	1 593	124,3
KOUN-ABRONSO	551	570	1 121	96,7
KOUN-ADÉGOUN	157	170	327	92,4
KOUN-AHOUNZI	289	272	561	106,3
KOUN-FAO	3003	2485	5 488	120,8
MÊME	450	478	928	94,1
N'GORATO	433	629	1 062	68,8
SECTEUR NON COMMUNAL	**9 248**	**9 025**	**18 273**	**102,5**
ABOKRO-DAMÉ	485	520	1 005	93,4
ADOUKRO	707	652	1 359	108,4
AKRASSIKRO	124	141	265	87,9
ANOKIKRO	533	512	1 045	104,1
ASSINDI	1 552	1 379	2 931	112,5
BRAYÉ	335	329	664	101,8
BRINDOUKRO	67	57	124	117,5
DJATOKRO	190	151	341	125,8
DOKANOU	515	555	1 070	92,8
KANGAKRO	300	244	544	123,4
KOTOGWANDA	806	850	1 656	94,8
OUATTÉ	1 189	1 268	2 457	93,8
PETIT- ABIDJAN	323	287	610	112,6
TANOKOFFIKRO	162	190	352	85,7
TIENKOUASSIKRO	101	83	184	121,7
WOROKRO	155	176	331	88,1
YABRASSO	814	708	1 522	115,0
YAO BADOUKRO	124	125	249	99,2
YÉBOUAKRO	303	308	611	98,4
YOMANKRO	462	491	953	94,0

SOUS-PRÉFECTURE DE TANKESSÉ

CODE 07005 : SOUS-PRÉFECTURE DE TANKESSÉ

LOCALITÉ	POPULATION RÉSIDENTE			
	ENSEMBLE LOCALITÉ			RAPPORT DE MASCULINITÉ
	HOMMES	FEMMES	TOTAL	
ENSEMBLE SOUS-PRÉFECTURE	**13 256**	**12 122**	**25 378**	**109,3**
SECTEUR COMMUNAL	**-**	**-**	**-**	**-**
SECTEUR NON COMMUNAL	**13 333**	**12 045**	**25 378**	**110,7**
ADJÉIKRO	155	111	266	139,6
AKASSO	478	439	917	108,9
AKROIDOKIKRO	1 236	1 170	2 406	105,6
ASSEMPANAYÉ	286	258	544	110,9
ATTAKOUADIOKRO	1 395	1 146	2 541	121,7
BOFFOUOKRO	272	227	499	119,9
BROUKRO-BANOUAN	279	249	528	111,7
DIHINBO	968	973	1 941	99,6
KOFFIKOKORÉKRO	583	392	975	148,7
KOTOKOU-AYÉRA	826	676	1 502	122,2
KOUASSI-BADOUKRO	455	386	841	118,1
N'DAKRO	762	933	1 695	81,7
OUANGUI	467	413	880	113,1
PAMBARIBA	450	334	784	135,0
PENGAKRO	515	498	1 013	103,4
PETIT-BONDOUKOU	181	174	355	104,0
PETIT-BOUAKÉ	128	140	268	91,4
TANKESSÉ	2 761	2 626	5 387	105,2
YAOKRO	914	812	1 726	112,6
YOBOUÉ-BOUMAN	143	167	310	86,1

SOUS-PRÉFECTURE DE TIENKOIKRO

CODE 07006 : SOUS-PRÉFECTURE DE TIENKOIKRO

LOCALITÉ	POPULATION RÉSIDENTE			
	ENSEMBLE LOCALITÉ			RAPPORT DE MASCULINITÉ
	HOMMES	FEMMES	TOTAL	
ENSEMBLE SOUS-PRÉFECTURE	**7 088**	**6 329**	**13 417**	**112,0**
SECTEUR COMMUNAL	**-**	**-**	**-**	**-**
SECTEUR NON COMMUNAL	**7 088**	**6 329**	**13 417**	**112,0**
AKAKOBÉNANKRO	349	313	662	111,5
ALLIKOUASSUÉ	469	540	1 009	86,9
ASSUAMAKRO	461	483	944	95,4
ATTAKRO	454	390	844	116,4
BROFFOUÉDOU	316	251	567	125,9
DÉIMBA	1 024	967	1 991	105,9
KOBENAN-BANGO	80	64	144	125,0
KODJINAN	321	261	582	123,0
M'BÉKOUADIOKRO	629	390	1 019	161,3
N'GUESSAN-BRINDOUKRO	773	693	1 466	111,5
PRESSO	1 336	1 220	2 556	109,5
TIENKOIKRO	876	757	1 633	115,7

DÉPARTEMENT DE SANDÉGUÉ

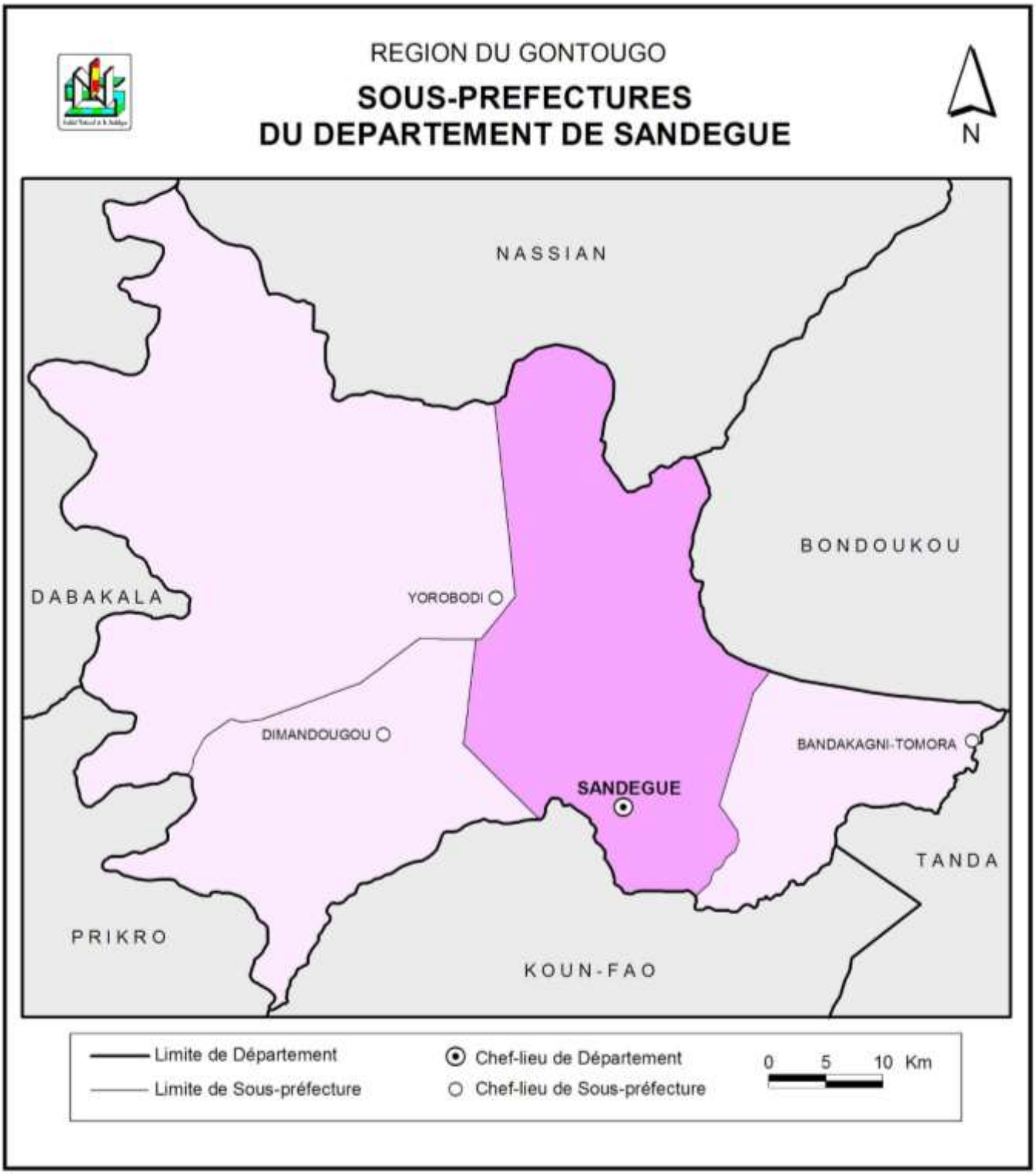
REGION DU GONTOUGO
SOUS-PREFECTURES
DU DEPARTEMENT DE SANDEGUE
N
NASSIAN
BONDOUKOU
DABAKALA
YOROBODI
DIMANDOUGOU
BANDAKAGNI-TOMORA
SANDEGUE
TANDA
PRIKRO
KOUN-FAO
Limite de Département
Limite de Sous-préfecture
Chef-lieu de Département
Chef-lieu de Sous-préfecture
0 5 10 Km

CODE 089 : DÉPARTEMENT DE SANDÉGUÉ

SOUS-PRÉFECTURE	POPULATION RÉSIDENTE			
	ENSEMBLE LOCALITÉ			RAPPORT DE MASCULINITÉ
	HOMMES	FEMMES	TOTAL	
ENSEMBLE DÉPARTEMENT	**28 633**	**27 582**	**56 215**	**103,8**
BANDAKANI-TOMORA	4 759	4 521	9 280	105,3
DIMANDOUGOU	3 736	3 423	7 159	109,1
SANDÉGUÉ	11 680	11 388	23 068	102,6
YOROBODI	8 458	8 250	16 708	102,5

SOUS-PRÉFECTURE DE BANDAKANI-TOMORA

CODE 08901 : SOUS-PRÉFECTURE DE BANDAKANI-TOMORA

LOCALITÉ	POPULATION RÉSIDENTE			
	ENSEMBLE LOCALITÉ			RAPPORT DE MASCULINITÉ
	HOMMES	FEMMES	TOTAL	
ENSEMBLE SOUS-PRÉFECTURE	**4 759**	**4 521**	**9 280**	**105,3**
SECTEUR COMMUNAL	**-**	**-**	**-**	**-**
SECTEUR NON COMMUNAL	**4 759**	**4 521**	**9 280**	**105,3**
BANDAKAGNI-TOMORA	1498	1471	2 969	101,8
DOUTIGUIDOUGOU	982	792	1 774	124,0
KOUADIO-KOTO	472	500	972	94,4
KOUASSIDOUGOU	646	557	1 203	116,0
NAMASSI	1103	1134	2 237	97,3
TIÉOULÉKRO	58	67	125	86,6

SOUS-PRÉFECTURE DE DIMANDOUGOU

CODE 08902 : SOUS-PRÉFECTURE DE DIMANDOUGOU

LOCALITÉ	POPULATION RÉSIDENTE			
	ENSEMBLE LOCALITÉ			RAPPORT DE MASCULINITÉ
	HOMMES	FEMMES	TOTAL	
ENSEMBLE SOUS-PRÉFECTURE	**3 736**	**3 423**	**7 159**	**109,1**
SECTEUR COMMUNAL	**-**	**-**	**-**	**-**
SECTEUR NON COMMUNAL	**3 736**	**3 423**	**7 159**	**109,1**
DIEZUÉ	857	816	1 673	105,0
DIMANDOUGOU	1489	1387	2 876	107,4
GBANGOURMAN	325	282	607	115,2
LOGOTAN	354	324	678	109,3
YANGBESSO	711	614	1 325	115,8

SOUS-PRÉFECTURE DE SANDÉGUÉ

CODE 08903 : SOUS-PRÉFECTURE DE SANDÉGUÉ

LOCALITÉ	POPULATION RÉSIDENTE			
	ENSEMBLE LOCALITÉ			RAPPORT DE MASCULINITÉ
	HOMMES	FEMMES	TOTAL	
ENSEMBLE SOUS-PRÉFECTURE	**11 680**	**11 388**	**23 068**	**102,6**
SECTEUR COMMUNAL	**1 515**	**1 457**	**2 972**	**104,0**
SANDÉGUÉ	1 515	1 457	2 972	104,0
SECTEUR NON COMMUNAL	**10 165**	**9 931**	**20 096**	**102,4**
BANDAKAGNI-SOKOURA	1831	1700	3 531	107,7
DARIDOUGOU	1397	1387	2 784	100,7
GBANGBO	470	474	944	99,3
KAMELÉ	1056	949	2 005	111,3
KASSOUMDOUGOU	175	156	331	112,2
KIÉTI	397	472	869	84,1
KOUAKOUKANKRO	795	754	1 549	105,4
LOGONDÉ	184	187	371	98,4
MADAM	677	755	1 432	89,7
PALA	845	806	1 651	104,9
SANGUÉHI	809	796	1 605	101,6
TALAHINI-SOKOURA	203	168	371	120,3
TALAHINI-TOMORA	1326	1327	2 653	99,9

SOUS-PRÉFECTURE DE YOROBODI

CODE 08904 : SOUS-PRÉFECTURE DE YOROBODI

LOCALITÉ	POPULATION RÉSIDENTE			
	ENSEMBLE LOCALITÉ			RAPPORT DE MASCULINITÉ
	HOMMES	FEMMES	TOTAL	
ENSEMBLE SOUS-PRÉFECTURE	**8 458**	**8 250**	**16 708**	**102,5**
SECTEUR COMMUNAL	**-**	**-**	**-**	**-**
SECTEUR NON COMMUNAL	**8 458**	**8 250**	**16 708**	**102,5**
AWAIKRO	1033	944	1 977	109,4
DALÉWARÉ	630	654	1 284	96,3
KIMASSI	189	188	377	100,5
KOBENAGALÉ	255	248	503	102,8
KONDORODOUGOU	761	681	1 442	111,7
MASSADOUGOU	1709	1742	3 451	98,1
SANLO	775	750	1 525	103,3
TÉKO	373	412	785	90,6
TOKANGA	440	418	858	105,3
YOROBODI	2293	2213	4 506	103,6

DÉPARTEMENT DE TANDA

REGION DU GONTOUGO
SOUS-PREFECTURES DU DEPARTEMENT DE TANDA
N
SANDEGUE
AMANVI
BONDOUKOU
TCHEDIO
DIAMBA
TANDA
TRANSUA
KOUN-FAO
Limite de Département
Limite de Sous-préfecture
Chef-lieu de Département
Chef-lieu de Sous-préfecture
0
5
10 Km

CODE 0643 : DÉPARTEMENT DE TANDA

SOUS-PRÉFECTURE	POPULATION RÉSIDENTE			
	ENSEMBLE LOCALITÉ			RAPPORT DE MASCULINITÉ
	HOMMES	FEMMES	TOTAL	
ENSEMBLE DÉPARTEMENT	**37 877**	**39 678**	**77 555**	**95,5**
AMANVI	2 469	2 843	5 312	86,8
DIAMBA	4 512	5 168	9 680	87,3
TANDA	25 987	25 971	51 958	100,1
TCHEDIO	4 909	5 696	10 605	86,2

SOUS-PRÉFECTURE DE AMANVI

CODE 04301 : SOUS-PRÉFECTURE D'AMANVI

LOCALITÉ	POPULATION RÉSIDENTE			
	ENSEMBLE LOCALITÉ			RAPPORT DE MASCULINITÉ
	HOMMES	FEMMES	TOTAL	
ENSEMBLE SOUS-PRÉFECTURE	**2 469**	**2 843**	**5 312**	**86,8**
SECTEUR COMMUNAL	**-**	**-**	**-**	**-**
SECTEUR NON COMMUNAL	**2 469**	**2 843**	**5 312**	**86,8**
ADJIÉIBANGO	284	386	670	73,6
AMANVI	687	784	1 471	87,6
BRACODI	53	77	130	68,8
DABILAYO	123	119	242	103,4
DIASSAMPA	73	90	163	81,1
FISSA	415	456	871	90,8
KANDENAN	297	366	663	81,2
LOTOGNIO	69	75	144	92,0
SOGOVAGNE	217	247	464	87,9
SOGUI	118	107	225	110,3
TÉGOHUNI	133	136	269	97,8

SOUS-PRÉFECTURE DE DIAMBA

CODE 04302 : SOUS-PRÉFECTURE DE DIAMBA

LOCALITÉ	POPULATION RÉSIDENTE			
	ENSEMBLE LOCALITÉ			RAPPORT DE MASCULINITÉ
	HOMMES	FEMMES	TOTAL	
ENSEMBLE SOUS-PRÉFECTURE	**4 512**	**5 168**	**9 680**	**87,3**
SECTEUR COMMUNAL	**-**	**-**	**-**	**-**
SECTEUR NON COMMUNAL	**4 512**	**5 168**	**9 680**	**87,3**
ADJOUMANIBANGO	213	251	464	84,9
ADOUBANGO	116	153	269	75,8
AKA-YAO	238	281	519	84,7
ASSOUMANBANGO	77	67	144	114,9
BASSAPOUNOU	249	262	511	95,3
BOUKO	738	956	1 694	77,2
DIAMBA	476	547	1 023	87,0
DJANZANBANGO	127	133	260	95,5
DOMAMBANGO	72	64	136	112,5
GBABANGO	178	230	408	77,4
KANTON	153	152	305	100,7
KOUADIOBANGO	174	184	358	94,6
KOUAMÉBONIKRO	262	304	566	85,9
KOUMÉNAGARÉ	110	118	228	93,2
NÉMA	211	237	448	89,0
N'GRAOUA	252	293	545	86,0
PALA	625	723	1 348	85,2
YAOBANGO	241	213	454	113,1

SOUS-PRÉFECTURE DE TANDA

CODE 04303 : SOUS-PRÉFECTURE TANDA

LOCALITÉ	POPULATION RÉSIDENTE			
	ENSEMBLE LOCALITÉ			RAPPORT DE MASCULINITÉ
	HOMMES	FEMMES	TOTAL	
ENSEMBLE SOUS-PRÉFECTURE	**25 987**	**25 971**	**51 958**	**100,1**
SECTEUR COMMUNAL	**19 368**	**18 621**	**37 989**	**104,0**
ABOKOUMA	524	605	1 129	86,6
AHIBANGO	185	229	414	80,8
BAKOUTIÉ-YAO-FIÉNI	291	277	568	104,9
BÉLÉOULÉ	352	347	699	101,4
BOKORÉ	780	805	1 585	96,9
SÉPÉ	173	213	386	81,2
SOKOUADOU	187	161	348	115,7
TANDA	14493	13166	27 659	110,1
TANGAMOUROU	798	907	1 705	88,1
TÉHUI	508	689	1 197	73,7
TÈKO	236	256	492	92,2
TOUNDIANI	592	681	1 273	86,8
YANVO	249	285	534	87,4
SECTEUR NON COMMUNAL	**6 620**	**7 349**	**13 969**	**90,1**
AMATA	172	177	349	97,2
ASSAFO	42	46	88	91,3
BROUKO	536	524	1 060	102,2
DIBIBANGO	158	210	368	75,0
DJANI-YAO	356	393	749	90,6
FODJA	82	88	170	93,2
GUIENDÉ	701	805	1 506	87,2
IGUÉLA	406	524	930	77,5
KARABEGNÉ	175	196	371	89,3
KIÉTAN	267	294	561	90,7
KONGODJA	256	265	521	96,6
KOROBO	827	875	1 702	94,5
KOROKO 2	113	111	224	101,8
KOROKOBANGO	211	206	417	102,4
KOROKOFOUMASSA	86	118	204	72,9
KOUATOUTOU	370	421	791	87,9
LÉCOCODI	151	175	326	86,3
LOMO	598	696	1 294	85,9
NAGAFOU	480	586	1 066	81,9
NAO	521	529	1 050	98,5
YAOBOUO	112	110	222	101,8

SOUS-PRÉFECTURE DE TCHEDIO

CODE 04304 : SOUS-PRÉFECTURE TCHEDIO

LOCALITÉ	POPULATION RÉSIDENTE			
	ENSEMBLE LOCALITÉ			RAPPORT DE MASCULINITÉ
	HOMMES	FEMMES	TOTAL	
ENSEMBLE SOUS-PRÉFECTURE	**4 909**	**5 696**	**10 605**	**86,2**
SECTEUR COMMUNAL	**-**	**-**	**-**	**-**
SECTEUR NON COMMUNAL	**4 909**	**5 696**	**10 605**	**86,2**
ADOU-YAO	53	66	119	81,6
AGUINA	103	66	169	156,1
ANOBANGO	83	79	162	105,1
BOLI	54	75	129	72,0
BOSSOUMARA	84	102	186	82,4
DALIBIRO	63	71	134	88,9
DJANDOUBANGO	239	200	439	119,3
DJANIFIKRO	59	58	117	103,0
ESSIKRO	397	448	845	88,6
GONDIA	1 018	1 150	2 168	88,6
GUIMÉRÉ	250	245	495	102,0
LAMOLI	480	554	1 034	86,7
SÉKRÉBANGO	273	261	534	104,6
SIASSO	441	511	952	86,4
SIENGUI-SOGO	308	436	744	70,7
TCHÈDIO	1 002	1 376	2 378	72,8

DÉPARTEMENT DE TRANSUA

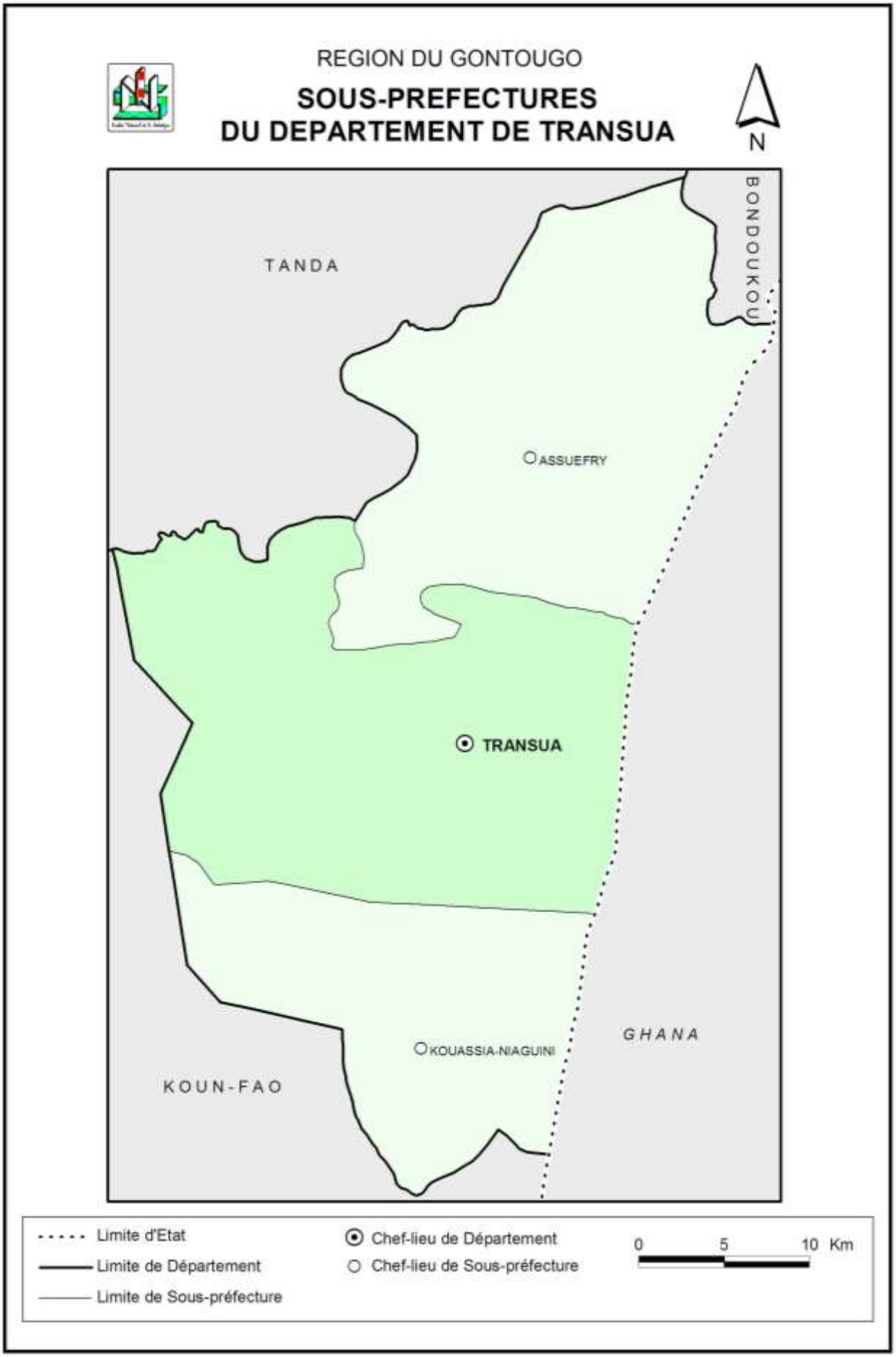
REGION DU GONTOUGO
SOUS-PREFECTURES
DU DEPARTEMENT DE TRANSUA
N
TANDA
BONDOUKOU
ASSUEFRY
TRANSUA
KOUASSIA-NIAGUINI
GHANA
KOUN-FAO
Limite d'Etat
Limite de Département
Limite de Sous-préfecture
Chef-lieu de Département
Chef-lieu de Sous-préfecture
0
5
10 Km

CODE 093 : DÉPARTEMENT DE TRANSUA

SOUS-PRÉFECTURE	POPULATION RÉSIDENTE			
	ENSEMBLE LOCALITÉ			RAPPORT DE MASCULINITÉ
	HOMMES	FEMMES	TOTAL	
ENSEMBLE DÉPARTEMENT	**42 365**	**41 113**	**83 478**	**103,0**
ASSUEFRY	15 462	14 944	30 406	103,5
KOUASSI-NIANGUINI	8 638	8 234	16 872	104,9
TRANSUA	18 265	17 935	36 200	101,8

SOUS-PRÉFECTURE DE ASSUÉFRY

CODE 09301 : SOUS-PRÉFECTURE D'ASSUÉFRY

LOCALITÉ	POPULATION RÉSIDENTE			
	ENSEMBLE LOCALITÉ			RAPPORT DE MASCULINITÉ
	HOMMES	FEMMES	TOTAL	
ENSEMBLE SOUS-PRÉFECTURE	**15 462**	**14 944**	**30 406**	**103,5**
SECTEUR COMMUNAL	**12 685**	**12 304**	**24 989**	**103,1**
ABOKRO	216	178	394	121,3
ADANDIA	836	869	1 705	96,2
ADIAMARA	269	295	564	91,2
ADIOPÈNAN	106	68	174	155,9
AMONKOBÉNANKRO	384	409	793	93,8
ASSUAMAKRO	95	117	212	81,2
ASSUÉFRY	5 198	4 561	9 759	114,0
BOUAKRO	64	66	130	97,0
DATÉKRO	219	250	469	87,6
HIANGO	613	693	1 306	88,5
KASSABI	149	149	298	100,0
KÉKRÉNI	896	891	1 787	100,5
KOTOKUINI	95	119	214	79,8
KOUAM-DARI	236	255	491	92,5
KOUASSI-SÉRANOU	628	613	1 241	102,4
MANTOUKOUA	518	485	1 003	106,8
MÉRÉKOU	516	591	1 107	87,3
N'GAM	523	485	1 008	107,8
SIÉDJA	458	542	1 000	84,5
YOMANKRO	667	667	1 334	100,0
SECTEUR NON COMMUNAL	**2 777**	**2 640**	**5 417**	**105,2**
BATOUTIÉ FOUMASSA	100	129	229	77,5
BOSSOMKUIKRO	645	588	1 233	109,7
DADIASSÉ	784	630	1 414	124,4
KOTOKOUA	69	75	144	92,0
YAKASSÉ-AKIDOM	457	470	927	97,2
YAO DONGOKRO	191	184	375	103,8
YOMIAN	531	564	1 095	94,1

SOUS-PRÉFECTURE DE KOUASSI-NIANGUINI

CODE 09302 : SOUS-PRÉFECTURE DE KOUASSI-NIANGUINI

LOCALITÉ	POPULATION RÉSIDENTE			
	ENSEMBLE LOCALITÉ			RAPPORT DE MASCULINITÉ
	HOMMES	FEMMES	TOTAL	
ENSEMBLE SOUS-PRÉFECTURE	**8 638**	**8 234**	**16 872**	**104,9**
SECTEUR COMMUNAL	**-**	**-**	**-**	**-**
SECTEUR NON COMMUNAL	**8 638**	**8 234**	**16 872**	**104,9**
ARROSUA	1 078	905	1 983	119,1
ASSUAKÔ	772	751	1 523	102,8
ASSUATIFI	318	332	650	95,8
BAOULÉKOFFIKRO	738	730	1 468	101,1
DADIASSÉ-ABRIKOKRO	230	234	464	98,3
ESSI-KOUAKOUKRO	112	112	224	100,0
KOUADIO-DONGOKRO	418	351	769	119,1
KOUADJO-KISSIKRO	367	426	793	86,2
KOUASSI-NIANGUINI	816	922	1 738	88,5
KROUPIKRO	303	324	627	93,5
N'ZUASSÉ	1 577	1 233	2 810	126,6
SIGNAHALÉ	1 031	1 016	2 047	101,5
YAO-NANGO	878	898	1 776	97,8

SOUS-PRÉFECTURE DE TRANSUA

CODE 09303 : SOUS-PRÉFECTURE DE TRANSUA

LOCALITÉ	POPULATION RÉSIDENTE			
	ENSEMBLE LOCALITÉ			RAPPORT DE MASCULINITÉ
	HOMMES	FEMMES	TOTAL	
ENSEMBLE SOUS-PRÉFECTURE	**18 265**	**17 935**	**36 200**	**101,8**
SECTEUR COMMUNAL	**12 891**	**12 828**	**25 719**	**100,5**
AHUITIESSO	977	1045	2 022	93,5
AKOSSUAM	564	581	1 145	97,1
ASSUÉTIA-BANON	314	371	685	84,6
ASSUÉTIA-KESSÉ	603	738	1 341	81,7
ATTOKOM	396	378	774	104,8
BÉNANON	126	81	207	155,6
BISSASSÉ	1 012	923	1 935	109,6
KASSAN	570	668	1 238	85,3
KOIHINIKRO	528	469	997	112,6
KOUAKOUTANOKRO	205	196	401	104,6
KRÉBIO-AKOINKRO	199	226	425	88,1
MANTIMANDJA	484	438	922	110,5
MARASSUÉ	384	381	765	100,8
NIAMIENBEKYR	292	266	558	109,8
NOUMASSI	255	280	535	91,1
POKO	1265	1402	2 667	90,2
PRITI-AHINGRO	643	609	1 252	105,6
SIKASSUA	143	155	298	92,3
TAAKROM	413	385	798	107,3
TOUNVOKRO	370	367	737	100,8
TRANSUA	2 119	1 995	4 114	106,2
YAOKUMKRO	1029	874	1 903	117,7
SECTEUR NON COMMUNAL	**5 374**	**5 107**	**10 481**	**105,2**
AMOROFIKRO	612	635	1 247	96,4
DIÉDOU	337	414	751	81,4
KANGASSUA	318	232	550	137,1
KRAKRO	508	356	864	142,7
KROMOKROM	376	395	771	95,2
N'DÉTIESSO-SOKOURA	418	357	775	117,1
PAMBASSO	703	751	1 454	93,6
PRITI 1	902	796	1 698	113,3
SOUROMANI	1010	975	1 985	103,6
TANOKOUASSIKRO	190	196	386	96,9

ÉQUIPE TECHNIQUE DE RÉALISATION

Présentation des membres de l'équipe de production

La réussite du Recensement Général de la Population et l'Habitat (RGPH) 2014 est le résultat des efforts conjugués d'une équipe compétente et dévouée du Secrétariat Technique Permanent au sein de la Direction Exécutive du Recensement dirigée par **M. Ba Ibrahima,** Directeur Général de l'Institut National de la Statistique (INS).

Les personnes ci-dessous indiquées, ont assuré les différentes fonctions au regard de leur nom. Elles ont contribué à la réalisation des travaux qui ont abouti à la présente publication.

COORDONNATEURS :

- ***ABBAS SANOUSSI*** *: INGÉNIEUR STATISTICIEN, DÉMOGRAPHE / SECRÉTAIRE TECHNIQUE PERMANENT*
- ***KOUASSI LUCIEN*** *: DÉMOGRAPHE / SECRÉTAIRE TECHNIQUE PERMANENT ADJOINT*
- ***AKA DORE DESIRÉ*** *: DÉMOGRAPHE / CHEF DE DIVISION ANALYSE ET PUBLICATION*

MEMBRES DE LA SUPERVISION :

- ***YAO KOFFI EDMOND*** *: DÉMOGRAPHE / SUPERVISEUR PRINCIPAL DE L'EQUIPE DES DÉMOGRAPHES*
- ***MOBIO ABAKA ROLAND KEVIN*** *: INFORMATICIEN/ SUPERVISEUR PRINCIPAL DE L'EQUIPE DES INFORMATICIENS*
- ***ASSI YAPO*** *: DÉMOGRAPHE / RESPONSABLE DE SUIVI*
- ***AGNERO ALBERT*** *: STATISTICIEN / RESPONSABLE DE SUIVI*
- ***BAKAYOKO MASSOMA :*** *DÉMOGRAPHE / RESPONSABLE DE SUIVI*
- ***ABOU TANONTCHI HENRI*** *: COMMUNICATEUR / RESPONSABLE DE SUIVI*
- ***DEZA AKOISSO DORIA*** *: DÉMOGRAPHE / RESPONSABLE DE SUIVI*
- ***KOUAKOU AMOIN BERTHE*** *: DÉMOGRAPHE / RESPONSABLE DE SUIVI*

DÉMOGRAPHES/STATISTICIENS :

- ***BOTI BOLOU BI DAVID :*** *STATISTICIEN / MEMBRE*
- ***DAGO AIMÉ :*** *DÉMOGRAPHE / MEMBRE*
- ***DJÉNI KOLETI CLÉMENT :*** *DÉMOGRAPHE / MEMBRE*
- ***GNALEGA DAKOURI EUGENE CYRILLE :*** *DÉMOGRAPHE / MEMBRE*
- ***GNANZOU N'GUETHAS SYLVIE KOUTOUA :*** *DÉMOGRAPHE / MEMBRE*
- ***GONDO KOUEGO BLAISE :*** *DÉMOGRAPHE / MEMBRE*
- ***HOUNKPÉTO WILLIAMS :*** *DÉMOGRAPHE / MEMBRE*
- ***KAKOU NIAMININ MARTIN ROGER :*** *DEMOGRAPHE / MEMBRE*
- ***KOCHOU ASSI SALOMON HUGUES :*** *DÉMOGRAPHE / MEMBRE*
- ***KONAN KONAN STÉPHANE :*** *DÉMOGRAPHE / MEMBRE*
- ***KOUAKOU KOFFI SEVERIN :*** *DÉMOGRAPHE / MEMBRE*
- ***KOUAMÉ AYA CHARLOTTE EPSE KASSI :*** *DÉMOGRAPHE / MEMBRE*
- ***KRA KO FIE DIDIER LAURENT :*** *DÉMOGRAPHE / MEMBRE*
- ***SEMON N'GORAN :*** *DÉMOGRAPHE / MEMBRE*
- ***TOURÉ BRAHIMA :*** *DÉMOGRAPHE / MEMBRE*
- ***YAO KOUAMÉ DANIEL :*** *DÉMOGRAPHE / MEMBRE*
- ***ZION DABLÉMOHIN CONSTANT :*** *DÉMOGRAPHE / MEMBRE*

INFORMATICIENS/CARTOGRAPHES :

- ***SYNDOU DIOMANDÉ :*** *CHEF DE DIVISION INFORMATIQUE*
- ***ADÉMOLA MARIE-ANTOINETTE NÉE OUATTARA :*** *CHEF DE DIVISION CARTOGRAPHIE*
- ***ATTOMO NANDJO THEOPHILE :*** *CARTOGRAPHE / MEMBRE*
- ***AJAVON MARDOCHÉ JOSUÉ :*** *INFORMATICIEN / MEMBRE*
- ***KÉHOUA VALIO APPOLINAIRE :*** *INFORMATICIEN / MEMBRE*
- ***KOFFI AKPOTIKI CHARLES :*** *INFORMATICIEN / MEMBRE*
- ***KOUAMÉ KANGAH*** *: INFORMATICIEN / MEMBRE*
- ***SÉRÉBOU ÉVARISTE CONSTANT*** *: INFORMATICIEN / MEMBRE*
- ***TOUA ESTHER*** *: INFORMATICIEN / MEMBRE*
- ***TRAORÉ ABDUL KARIM :*** *INFORMATICIEN, STATISTICIEN / MEMBRE*

DIRECTEURS RÉGIONAUX de l'Institut National de la Statistique (INS)

- ***TANO AMANI FRANÇOIS*** *: DIRECTEUR RÉGIONAL DE YAMOUSSOUKRO*
- ***SOPRI GOHOUN ROCK*** *: DIRECTEUR RÉGIONAL DE SAN-PEDRO*
- ***MERHEB CAMILLE*** *: DIRECTEUR RÉGIONAL DE BOUAKÉ*
- ***COULIBALY SEYDOU*** *: DIRECTEUR RÉGIONAL D'ODIÉNNÉ*
- ***IRA BRUNO*** *: DIRECTEUR RÉGIONAL DE KORHOGO*
- ***HUÉ BI YA ETIENNE*** *: DIRECTEUR RÉGIONAL D'ABIDJAN*
- ***N'DA KONAN GERVAIS*** *: DIRECTEUR RÉGIONAL DE DALOA*
- ***TRA BI BOTI GASPARD*** *: DIRECTEUR RÉGIONAL DE BONDOUKOU*
- ***N'GUESSAN YAO*** *: DIRECTEUR RÉGIONAL D'ABENGOUROU*